

Topo de la randonnée Gestès - Sommet de La Calbe effectuée en boucle le 19/12/2019

Parking de Gestès - alt 960m - 10 participants, temps dégagé avec vent du Sud pas de neige au départ.

Départ à 8h40, au niveau de l'église nous prenons au bassin à droite la ruelle direction Sud vers la piste forestière du Débès. Longue et large piste en pente douce interdite aux véhicules sauf aux ayant droits. Nous poursuivons sur cette piste direction Sud puis Est. Nous la quittons au bout d'une 1h15 à 1300m après Embardalague et plusieurs virages qui amène direction Ouest (environ 4.5 km effectués sur cette piste) pour prendre une sente très discrète sur la gauche de la piste à environ 100 à 200m après le grand virage sur le ruisseau de la Pourrenque (pas de balisage ou de cairn, pas évident s'il y a de la neige, voir la trace GPS jointe). Cette sente mène sans problème dans le bois par une pente rude au Col de Lars (1642m), il faut être très attentif pour ne pas la perdre jusqu'au col.







Au Col de Lars le dôme de La Calbe est en vue au Sud-Est, la voie est évidente, nous prenons la crête facile direction Sud-Est puis Sud. Nous suivons la sente de crête, la pente se renforce sérieusement à partir de 1750m. A 1850m la crête se resserre et un éperon rocheux se contourne par la droite légèrement sous la crête sur un semblant de sente passant quelques roches puis la pente s'adoucit et s'élargit à 1900m. Nous rencontrons à cette altitude des plaques de neige tassée presque en continu ne nécessitant pas les crampons. Nous effectuons directement la montée du dôme final de La Calbe direction Sud-Est mi neige mi herbe et petites roches sans difficultés technique avec une pente moyenne et régulière. Mais c'est assez long, il reste quand même encore presque 300m de dénivelé pour atteindre le sommet de cet immense dôme.

Nous arrivons à 12h30 au cairn du sommet de La Calbe 2185m grand plateau qui est curieusement sans neige sur la face Nord. Le vent du Sud est fort (annoncé par la météo) aussi nous commençons la descente en boucle sur le versant Sud-Est qui lui est bien enneigé, neige tassée ne nécessitant pas les raquettes et les crampons. Mais rapidement ce plateau se termine par une longue corniche, nous continuons au-dessus horizontalement vers le Sud-Sud-Ouest sur environ 400m jusqu'à trouver un passage pour descendre direction Sud vers la Cap de la Serre de Font Cendrasse avec une bonne pente sur une neige qui porte mais sans plaque de glace. Nous stoppons dans cette descente vers 2090m dans une partie un peu plus abritée du vent pour la pause déjeuner.

Nous redémarrons à 13h30 direction Est en descendant une large cuvette enneigée (2050m) et remonter direction Nord-Est sur une sente très facile, bien marquée sans neige sous le Cap de la Serre des Afumats pour atteindre la Cap de la Serre de l'Escalier (2072m). Puis continuation en descendant la crête par un bon chemin jusqu'au pas de l'Escalier (1863m). Plus de neige à ce stade.

Nous quittons la ligne de crête à ce col pour descendre à gauche dans le vallon des Clots d'Urbats par une sente en dévers peu marquée (sans neige) que nous suivons jusque vers 1750m et que nous perdons ensuite. Nous descendons directement jusqu'au le ruisseau des Clots d'Urbats. Mais le cheminement de la descente le long de ce ruisseau est mal commode car freiné par une végétation dense (arbrisseaux, genêts,...). Ouf !! Nous atteignons enfin à 1270m la piste forestière prise à la montée que l'on descend jusqu'à Gestès (55' de piste, environ 4 km). Arrivée au parking à 16h40.

En résumé belle et longue randonnée variée à n'entreprendre que par temps dégagé (vastes plateaux et larges cuvettes sur le versant Est de La Calbe). Attention à ne pas rater sur la piste à la montée la sente menant au Col de Lars et à la descente contourner par le Sud la longue corniche du versant Est de La Calbe. Enfin l'effort à fournir peut être très important si la neige est molle et est présente en dessous de 1700m.

	Durée :	8h6m17
	Distance :	18.4km
	Dénivelé positif :	1326m
	Dénivelé négatif :	1311m
	Point haut :	2188m
	Point bas :	941m

